












Legenda

-  LOCALITA_COMMERCIALI_UTM
-  TRATTE_COMMERCIALI_UTM
-  grafo_certaldo_comuni_confinanti
- Tasso di occupazione sosta
 -  0 - 25 %
 -  25 - 50 %
 -  50 - 75 %
 -  75 - 90 %
 -  90 - 100 %
 -  >100 %
- Periodo di rilievo sosta
 -  mattina
 -  pomeriggio



**Comune di
Certaldo**



PIANO URBANO DELLA MOBILITA' SOSTENIBILE

OGGETTO :

Rilievo occupazione sosta lineare

COMMITTENTE :

Comune di Certaldo

ELABORAZIONE :

Aleph s.r.l.
Via Giosuè Carducci 17 - 50121 Firenze
P.IVA / C.F. 05839370482
tel/fax 055359734
mail: info@alephprogetti.com
web: www.alephprogetti.com

RESPONSABILE :

Ing. Luigi Costalli

REVISIONE :

1.0

COLLABORAZIONI :

Ing. Camilla Baroncelli
Ing. Luigi Costalli
Ing. Martina Farsi
Ing. Francesco Paolo Nanni Costa

RESPONSABILI AMMINISTRAZIONE :

Sindaco : Giacomo Cucini
Responsabile viabilità : Paolo Ciampalini

CODICE LAVORO: C147

NOME FILE : C147-4-001-170718-abe-PUMST04-Rilievo sosta lineare

DATA : 18/07/2017

ELABORATO :

PUMST04